

函館市時任町周辺の避難所マップ

令和5年2月 時任町会自主防災会作成



時任町周辺の避難所一覧

避難場所	地震	津波	洪水
千代台公園	○	○	○
遺愛高校	○		○
避難所			
中部高校	○	○	
巴中学校	○	○	
大森浜小学校	○	○	
駒場小学校	○	○	○
柏野小学校	○	○	
柏稜高校	○		
中島小学校	○	○	○

時任町周辺の海拔


場 所	海 抜
千代台公園	12.7m
中部高校	13.8m
大森浜小学校	7.2m
遺愛高校	17.8m
駒場小学校	14.0m
函大柏稜高校	16.3m
巴中学校	6.8m



緊急避難場所とは ⇒ 災害時一時的に避難する場所
 指定避難所とは ⇒ 災害で一定期間避難生活する場所
 避難所と避難場所 ⇒ 災害で両方を備えた場所



① 震災直後の心得

- (1) まずは深呼吸
- (2) 回りを確認する
- (3) 情報を集める 
- (4) 安否を確認する
- (5) 災害時多くのデマが出回ります冷静な判断の行動

② 情報を集める

- (1) テレビ・ラジオから入手
- (2) インターネットで入手
- (3) 街の電光掲示板を見る

消防 (火事・救急・救助) 119番
 警察 (事件・事故) 110番
 函館市災害対策課 21-3648番

③ 安否確認を確かめる

- (1) 災害用伝言ダイヤル
- (2) 災害・携帯用伝言版



災害用伝言ダイヤル **171**
 伝言録音は 171-1 (録音)
 伝言再生は 171-2 (再生)
 市外局番からの電話番号 市外局番からの電話番号



④ 過酷な環境中での4法則

- (1) 空気 (呼吸できない状態で人間は生きられる時間は3分)
- (2) 体温保持 (体温が放出される環境下で人間が生きられるのは3時間です。)
- (3) 水 (水分補給できない状態で、人間が生きられる時間は3日間です)
- (4) 食料 (食料補給、栄養補給のできない状態で、人間が生きられるのは3週間です)

⑤ これだけは準備を

- (1) 家族の集合場所決める
- (2) 学校・会社からの自宅までの距離 km
- (3) 所要時間 時間
 (徒歩) 1時間 5km
 (人の歩ける限界は、一般的に10kmとされています。)

⑥ 緊急・救急情報

- (1) 家族の集合場所 
 ※避難所・連絡方法
- (2) 家族の連絡先・救急情報
 氏名・続柄・電話番号・生年月日
 血液型・かかりつけ医
 救急情報
 (持病、アレルギー、常備薬)
- (3) 親戚・知人 
 ※氏名・続柄・電話番号

